






### Gyalogtúrák

7. Hosszútúra a Zselicbe 
8. Kaposvári sárga körút 
9. Zselici parkerdőkben 



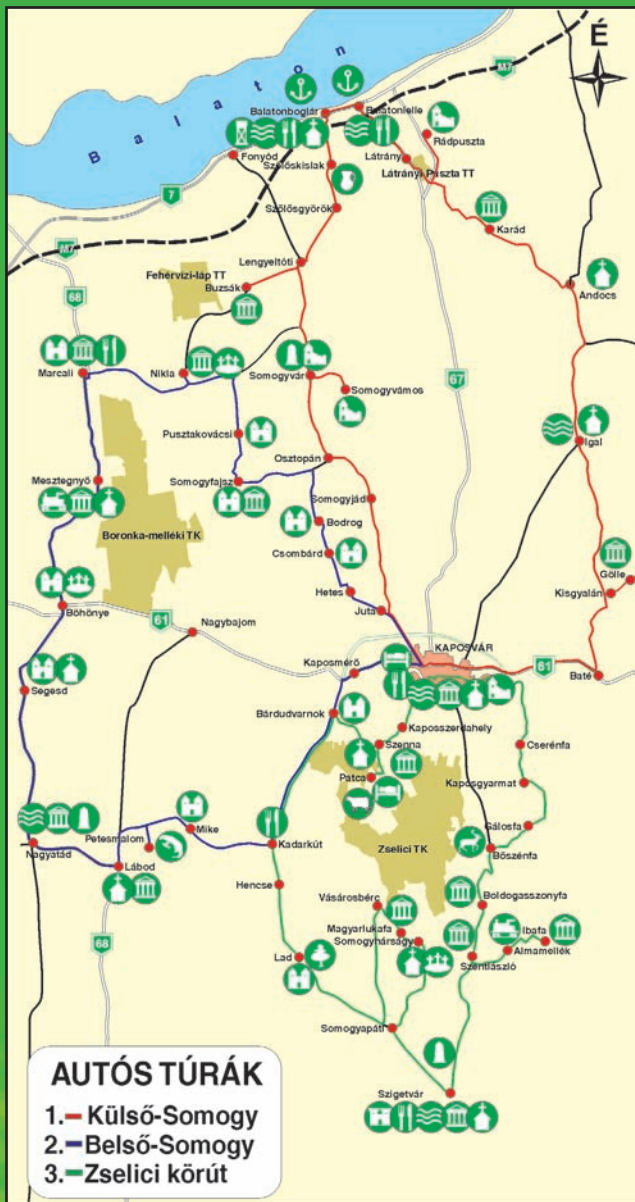
LANDKARTEN:  
Ausflüge mit Auto (erster Umschlag innen)  
Fahrradtouren (mittlere Seite)

Tourenkarte für Wanderungen (nördlich von Kaposvár, hinterer Umschlag innen)  
Tourenkarte für Wanderungen (südlich von Kaposvár, hinterer Umschlag aussen)

TOURENBESCHREIBUNGEN:  
Ausflüge mit Auto • Fahrradtouren • Wanderungen

# AUSFLÜGE IN KAPOSVÁR UND IN DER UMGEBUNG





Durch die Wegbeschreibungen und die dazu gehörenden Landkarten in diesem Heft versuchen wir den Leser mit den naturellen und kulturellen Werten von Kaposvár und der Somogyer Landschaft bekannt zu machen.

Wir möchten, dass nach Studieren dieser übergebenen Informationen je mehr sich auf den Weg machen und sich von der Schönheit und Nützlichkeit der Sehenswürdigkeiten überzeugen lassen. Diese Ausgabe ist bescheiden, mit der Länge haben wir nicht die Vollständigkeit erzielt, aber sie wurde für gute Ziele erstellt und so kann sie ein nützlicher Begleiter sein. Mit dieser wünschen wir angenehme Touren, schöne Ausflüge und den nützlichen Vertrieb ihrer Freizeit.

